



АДМИНИСТРАЦИЯ
ПЕРМСКОГО МУНИЦИПАЛЬНОГО ОКРУГА ПЕРМСКОГО КРАЯ

ПОСТАНОВЛЕНИЕ

26.07.2024

299-2024-01-05.С-578
№ _____

О внесении изменений
в проект межевания территории
кадастрового квартала
59:32:2320001 д. Заозерье
Хохловского сельского поселения
Пермского муниципального округа
Пермского края, утвержденный
постановлением администрации
Пермского муниципального района
Пермского края от 18 января 2022 г.
№ СЭД-2022-299-01-01-05.С-16

В соответствии с частью 12 статьи 43 Градостроительного кодекса Российской Федерации, пунктом 26 части 1 статьи 16 Федерального закона от 06 октября 2003 г. № 131-ФЗ «Об общих принципах организации местного самоуправления в Российской Федерации», пунктом 29 части 1 статьи 5, пунктом 6 части 2 статьи 30 Устава Пермского муниципального округа Пермского края

администрация Пермского муниципального округа Пермского края
ПОСТАНОВЛЯЕТ:

1. Внести в проект межевания территории кадастрового квартала 59:32:2320001 д. Заозерье Хохловского сельского поселения Пермского муниципального округа Пермского края, утвержденный постановлением администрации Пермского муниципального района Пермского края от 18 января 2022 г. № СЭД-2022-299-01-01-05.С-16 (в редакции постановлений администрации Пермского муниципального округа Пермского края от 03 апреля 2023 г. № СЭД-2023-299-01-01-05.С-198, от 23 июня 2023 г. № СЭД-2023-299-01-01-05.С-487), изменения согласно приложению к настоящему постановлению.

2. Настоящее постановление опубликовать в бюллетене муниципального образования «Пермский муниципальный округ» и разместить на официальном сайте Пермского муниципального округа в информационно-телекоммуникационной сети Интернет (www.permokrug.ru).

3. Настоящее постановление вступает в силу со дня его официального опубликования.

Глава муниципального округа



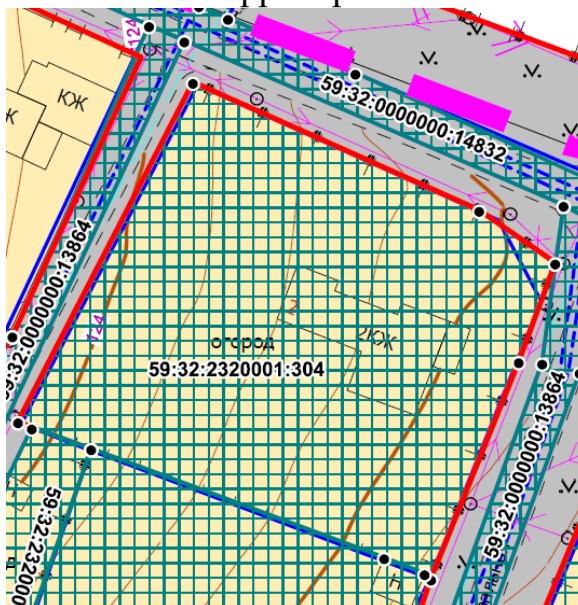
В.Ю. Цветов

Приложение
к постановлению
администрации Пермского
муниципального округа
Пермского края
от 26.07.2024 № 299-2024-01-
05.С-578

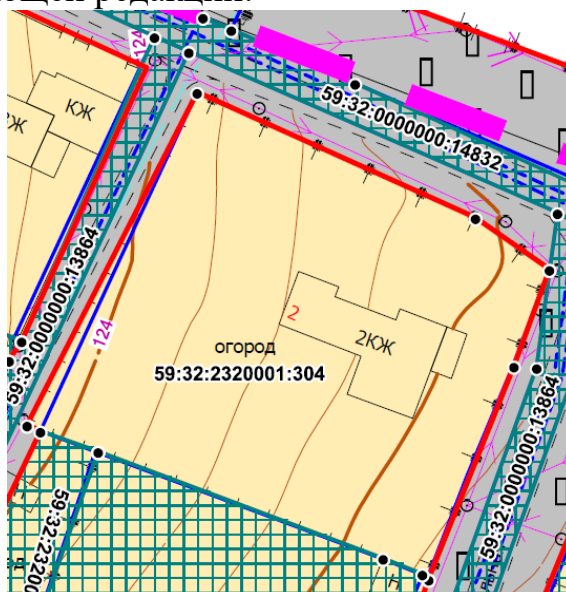
ИЗМЕНЕНИЯ

**в проект межевания территории кадастрового квартала
59:32:2320001 д. Заозерье Хохловского сельского поселения Пермского
муниципального округа Пермского края, утвержденного
постановлением администрации Пермского муниципального района от
18 января 2022 г. № СЭД-2022-299-01-01-05.С-16 (в редакции
постановления администрации Пермского муниципального района от 03
апреля 2023 г. № СЭД-2023-299-01-01-05.С-198, от 23 июня 2023 г.
№ СЭД-2023-299-01-01-05.С-487)**

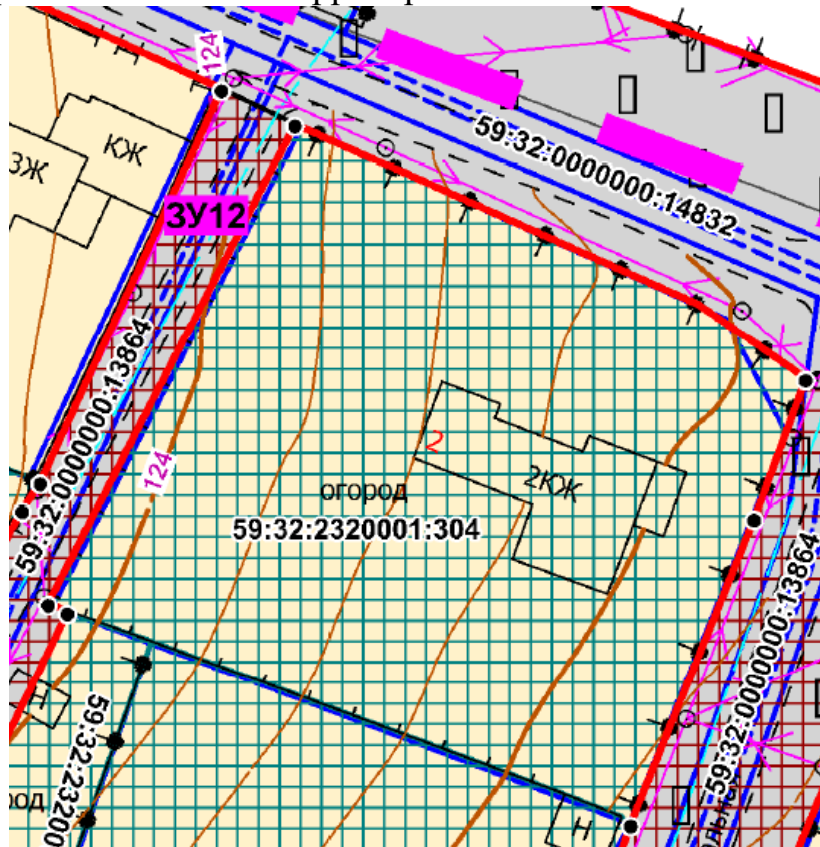
1. Фрагмент чертежа межевания территории I этап:



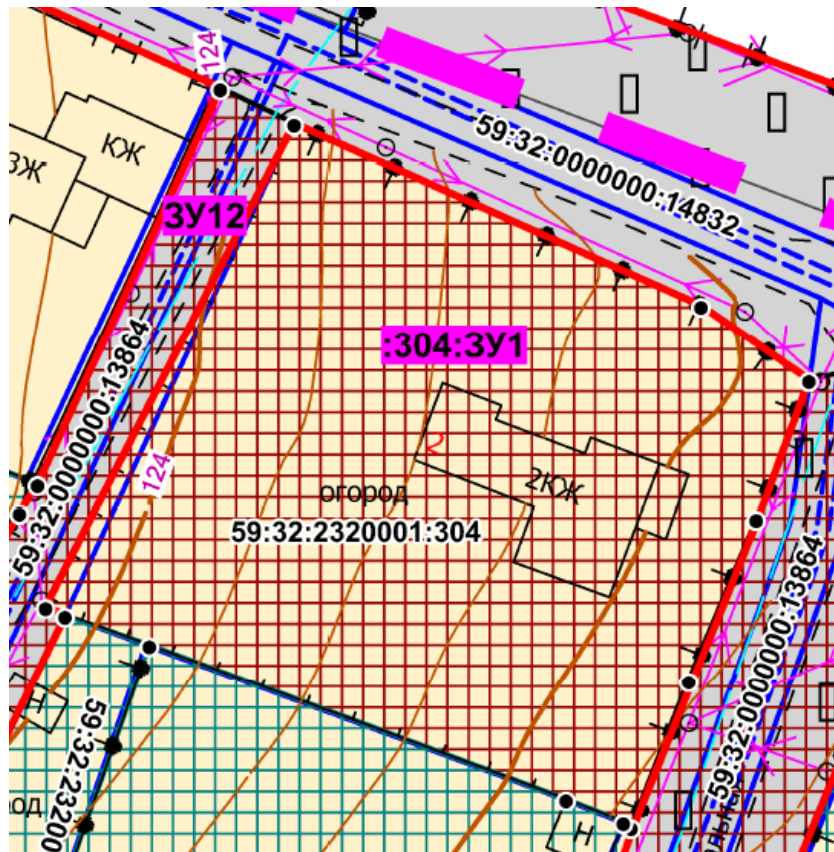
изложить в следующей редакции:



2. Фрагмент чертежа межевания территории II этап:



изложить в следующей редакции:



3. В таблице 3 подраздела 1.2 раздела 1 тома 3 позицию:

26	59:32:2320001:304	с/п Хохловское, д. Заозерье, ул. Центральна я, дом 2	Личное подсобн ое хозяйств о	3098 +/- 22	3156	устранение реестровой ошибки в соответствии с фактическим местоположением ограждений, объектов капитального строительства в пределах величины предельного минимального размера земельного участка, установленного в ПЗЗ, - 600 кв.м (+58 кв.м)
----	-------------------	---	--	----------------	------	---

исключить.

4. Таблицу 4 подраздела 1.3 раздела 1 тома 3 дополнить позицией следующего содержания:

26	2	:304:ЗУ 1	для ведения личного подсобного хозяйства (приусадебный земельный участок) (2.2)	3145	образован в результате перераспределения земельного участка с кадастровым номером 59:32:2320001:304 и земель, находящихся в муниципальной собственности
----	---	--------------	---	------	--

5. В Приложении 1 тома 3 позицию:

Каталог координат земельного участка 59:32:2320001:304
Система координат МСК 59

№	X	Y
1	2	3
1	536783.76	2236632.27
2	536832.31	2236657.23
3	536814.00	2236698.06
4	536806.45	2236708.92
5	536792.34	2236703.70
6	536761.26	2236691.19

7	536762.00	2236690.26
8	536764.30	2236684.50
9	536779.88	2236642.71
1	536783.76	2236632.27

ИСКЛЮЧИТЬ.

6. Приложение 1 тома 3 дополнить позицией следующего содержания:

Каталог координат земельного участка:304:3У1

Система координат МСК 59

№	X	Y
1	2	3
1	536783.76	2236632.27
2	536832.31	2236657.23
3	536814.00	2236698.06
4	536806.45	2236708.92
5	536792.55	2236703.61
6	536776.27	2236696.83
7	536761.52	2236691.04
8	536762.00	2236690.26
9	536764.30	2236684.50
10	536779.88	2236642.71
11	536782.85	2236634.22
1	536783.76	2236632.27